



Администрация города Игарки Красноярского края

## ПОСТАНОВЛЕНИЕ

31.03.2015 г.

№ 76-п

Об определении границ прилегающих к некоторым организациям и объектам территорий, на которых не допускается розничная продажа алкогольной продукции, на территории муниципального образования город Игарка

В соответствии с Федеральным законом от 22.11.1995 № 171-ФЗ «О государственном регулировании производства и оборота этилового спирта, алкогольной и спиртосодержащей продукции и об ограничении потребления (распития) алкогольной продукции», Федеральным законом от 06.10.2003 № 131-ФЗ «Об общих принципах организации местного самоуправления в Российской Федерации», Федеральным законом от 26.07.2006 № 135-ФЗ «О защите конкуренции», постановлением Правительства РФ от 27.12.2012 № 1425 «Об определении органами государственной власти субъектов Российской Федерации мест массового скопления граждан и мест нахождения источников повышенной опасности, в которых не допускается розничная продажа алкогольной продукции, а также определении органами местного самоуправления границ прилегающих к некоторым организациям и объектам территорий, на которых не допускается розничная продажа алкогольной продукции», руководствуясь ст.ст. 9, 13, 16, Устава муниципального образования город Игарка, **ПОСТАНОВЛЯЮ:**

1. Определить Перечень организаций, учреждений и объектов, находящихся на территории муниципального образования город Игарка, на прилегающих территориях которых, не допускается розничная продажа алкогольной продукции, согласно приложению 1.

2. Определить Перечень организаций, учреждений и объектов, находящихся на территории муниципального образования город Игарка, на прилегающих территориях которых не допускается розничная продажа алкогольной продукции, за исключением розничной продажи алкогольной продукции с содержанием этилового спирта не более чем 16,5 процента объема готовой продукции, осуществляемой организациями, и розничной продажи пива и пивных напитков, осуществляемой индивидуальными предпринимателями, при оказании этими организациями и индивидуальными предпринимателями услуг общественного питания, согласно приложению 2.

3. Установить, что к прилегающим территориям относится территория, прилегающая к организациям, учреждениям и объектам, указанным в пунктах 1, 2, включая обособленную территорию (при наличии таковой), то есть территорию, границы которой обозначены ограждениями

(объектами искусственного происхождения), прилегающую к зданию (строению, сооружению), в котором расположены указанные организации, учреждения и объекты, а также территория, определяемая с учетом конкретных особенностей местности и застройки, примыкающую к границам обособленной территории либо непосредственно к зданию (строению, сооружению), в котором в котором расположены указанные организации, учреждения и объекты (дополнительная территория).

4. При определении границ прилегающих территорий применяется следующий способ расчета:

1) для организаций, учреждений и объектов, указанных в пунктах 1, 2 настоящего постановления, не обладающих обособленной территорией, расстояние определяется по радиусу от центрального входа для посетителей, без учета рельефа территории и искусственных преград;

2) для организаций, учреждений и объектов, указанных в пунктах 1, 2 настоящего постановления, обладающих обособленной территорией, расстояние определяется по прямой перпендикулярной линии от любой точки периметра обособленной территории без учета рельефа территории и искусственных преград.

5. Определить минимально возможное значение расстояния от организаций, учреждений и объектов, указанных в пунктах 1, 2, до границ прилегающих территорий в размере:

Тип организаций и (или) объектов	Минимальное расстояние до границ прилегающей территории для объектов, обладающих обособленной территорией, метров	Минимальное расстояние до границ прилегающей территории для объектов, не обладающих обособленной территорией, метров
Детские организации	5	35
Образовательные организации	5	35
Медицинские организации	5	35
Объекты спорта	5	35
Аэропорты (за исключением розничной продажи алкогольной продукции с содержанием этилового спирта не более чем 16,5 процента объема готовой продукции, осуществляемой организациями, и розничной продажи пива и пивных напитков, осуществляемой индивидуальными предпринимателями, при оказании этими организациями и индивидуальными пред-	5	35

принимателями услуг общественного питания)		
--	--	--

6. Утвердить схемы границ территорий прилегающих к организациям, учреждениям и объектам, находящимся на территории муниципального образования город Игарка, на которых не допускается розничная продажа алкогольной продукции согласно приложению 3.

7. Утвердить схемы границ прилегающих территорий, на которых не допускается розничная продажа алкогольной продукции, за исключением розничной продажи алкогольной продукции с содержанием этилового спирта не более чем 16,5 процента объема готовой продукции, осуществляемой организациями, и розничной продажи пива и пивных напитков, осуществляемой индивидуальными предпринимателями, при оказании этими организациями и индивидуальными предпринимателями услуг общественного питания, согласно приложению 4.

8. Отделу по обеспечению деятельности и делопроизводству администрации города Игарки в течение 30 календарных дней направить копию настоящего постановления с приложениями в орган исполнительной власти края, осуществляющий лицензирование розничной продажи алкогольной продукции.

9. Контроль за исполнением настоящего постановления оставляю за собой.

10. Решение вступает в силу со дня официального опубликования в газете «Игарские Новости».

Глава города

В.В. Сорокин

**ПЕРЕЧЕНЬ**  
организаций, учреждений и объектов, находящихся на территории  
муниципального образования город Игарка на прилегающих территориях  
которых, не допускается розничная продажа алкогольной продукции

№ п/п	Наименование учреждения организации, объекта	Адрес, местонахождения
1	2	3
1.	Муниципальное казенное дошкольное образовательное учреждение комбинированного вида «Детский сад «Сказка» города Игарки»	Красноярский край, Туруханский район, г. Игарка, 1 микрорайон, д.20
2.	Муниципальное казенное дошкольное образовательное учреждение «Детский сад «Кристаллик» общеразвивающего вида с приоритетным осуществлением деятельности по познавательному речевому направлению развития детей» города Игарки	Красноярский край, Туруханский район, г. Игарка, 2 микрорайон, д.20
3	Муниципальное казенное учреждение «Социальный приют для детей и подростков «Забота»	Красноярский край, Туруханский район, г. Игарка, ул. Геологов, д.3 б
4	Муниципальное казенное образовательное учреждение «Средняя общеобразовательная школа города Игарки» имени В.П. Астафьева	Красноярский край, Туруханский район, г. Игарка, 2 микрорайон, д.10 а
5	Муниципальное казенное образовательное учреждение дополнительного образования детей «Центр Детского творчества города Игарки»	Красноярский край, Туруханский район, г. Игарка, 2 микрорайон, д.4а
6	Муниципальное казенное образовательное учреждение дополнительного образования детей «Детско-юношеская спортивная школа города Игарки»	Красноярский край, Туруханский район, г. Игарка, 2 микрорайон, д.12
7	Муниципальное казенное образовательное учреждение дополнительного образования детей «Детская школа искусств»	Красноярский край, Туруханский район, г. Игарка, 1 микрорайон, д.22
8	Краевое государственное бюджетное образовательное учреждение начального профессионального образования «Игарский многопрофильный техникум»	Красноярский край, Туруханский район, г. Игарка, 1 микрорайон, д.19
9	Краевое государственное бюджетное учреждение здравоохранения «Игарская городская больница»:	
9.1	Больничный комплекс	Красноярский край, Туруханский район, г. Игарка, ул.К.Маркса, 56
9.2	Поликлиника	Красноярский край, Туруханский район, г. Игарка, ул.К.Маркса, 45
10	Муниципальное бюджетное учреждение «Игарский городской центр физической культуры и спорта»:	
10.1	Административное помещение	Красноярский край, Туруханский район, г. Игарка, 1 микрорайон, д.19
10.2	Филиал: Подростковый клуб	Красноярский край, Туруханский район, г. Игарка, 2 микрорайон, д.3

## ПЕРЕЧЕНЬ

организаций, учреждений и объектов, находящихся на территории муниципального образования город Игарка, на прилегающих территориях которых не допускается розничная продажа алкогольной продукции, за исключением розничной продажи алкогольной продукции с содержанием этилового спирта не более чем 16,5 процента объема готовой продукции, осуществляемой организациями, и розничной продажи пива и пивных напитков, осуществляемой индивидуальными предпринимателями, при оказании этими организациями и индивидуальными предпринимателями услуг общественного питания

№ п/п	Наименование учреждения организации, объекта	Адрес, местонахождения
1	2	3
1.	Филиал «Аэропорт «Игарка» Федерального государственного унитарного предприятия «Авиапредприятие «Черемшанка»	Красноярский край, Туруханский район, г. Игарка, о.Игарский, ул. Авиаторов, д. 8

## СХЕМЫ ГРАНИЦ

территорий прилегающих к организациям, учреждениям и объектам,  
находящимся на территории муниципального образования город Игарка,  
на которых не допускается розничная продажа алкогольной продукции

№ п/п	Наименование учреждения организации, объекта	Адрес, местонахождения	Номер схемы
1	2	3	4
1.	Муниципальное казенное дошкольное образовательное учреждение комбинированного вида «Детский сад «Сказка» города Игарки»	Красноярский край, Туруханский район, г. Игарка, 1 микрорайон, д.20	№ 1
2.	Муниципальное казенное дошкольное образовательное учреждение «Детский сад «Кристаллик» общеразвивающего вида с приоритетным осуществлением деятельности по познавательному речевому направлению развития детей» города Игарки	Красноярский край, Туруханский район, г. Игарка, 2 микрорайон, д.20	№ 2
3	Муниципальное казенное учреждение «Социальный приют для детей и подростков «Забота»	Красноярский край, Туруханский район, г. Игарка, ул. Геологов, д.3 б	№ 3
4	Муниципальное казенное образовательное учреждение «Средняя общеобразовательная школа города Игарки» имени В.П. Астафьева	Красноярский край, Туруханский район, г. Игарка, 2 микрорайон, д.10 а	№ 4
5	Муниципальное казенное образовательное учреждение дополнительного образования детей «Центр Детского творчества города Игарки»	Красноярский край, Туруханский район, г. Игарка, 2 микрорайон, д.4а	№ 5
6	Муниципальное казенное образовательное учреждение дополнительного образования детей «Детско-юношеская спортивная школа города Игарки»	Красноярский край, Туруханский район, г. Игарка, 2 микрорайон, д.12	№ 6
7	Муниципальное казенное образовательное учреждение дополнительного образования детей «Детская школа искусств»	Красноярский край, Туруханский район, г. Игарка, 1 микрорайон, д.22	№ 7
8	Краевое государственное бюджетное образовательное учреждение начального профессионального образования «Игарский многопрофильный техникум»	Красноярский край, Туруханский район, г. Игарка, 1 микрорайон, д.19	№ 8
9	Краевое государственное бюджетное учреждение здравоохранения «Игарская городская больница»:		
9.1	Больничный комплекс	Красноярский край, Туруханский район, г. Игарка, ул.К.Маркса, 56	№ 9
9.2	Поликлиника	Красноярский край, Туруханский район, г. Игарка, ул.К.Маркса, 45	№ 10
10	Муниципальное бюджетное учреждение «Игарский городской центр физической культуры и спорта»:		
10.1	Административное помещение	Красноярский край, Туруханский район, г. Игарка, 1 микрорайон, д.19	№ 11
10.2	Филиал: Подростковый клуб	Красноярский край, Туруханский район, г. Игарка, 2 микрорайон, д.3	№ 12

## СХЕМЫ ГРАНИЦ

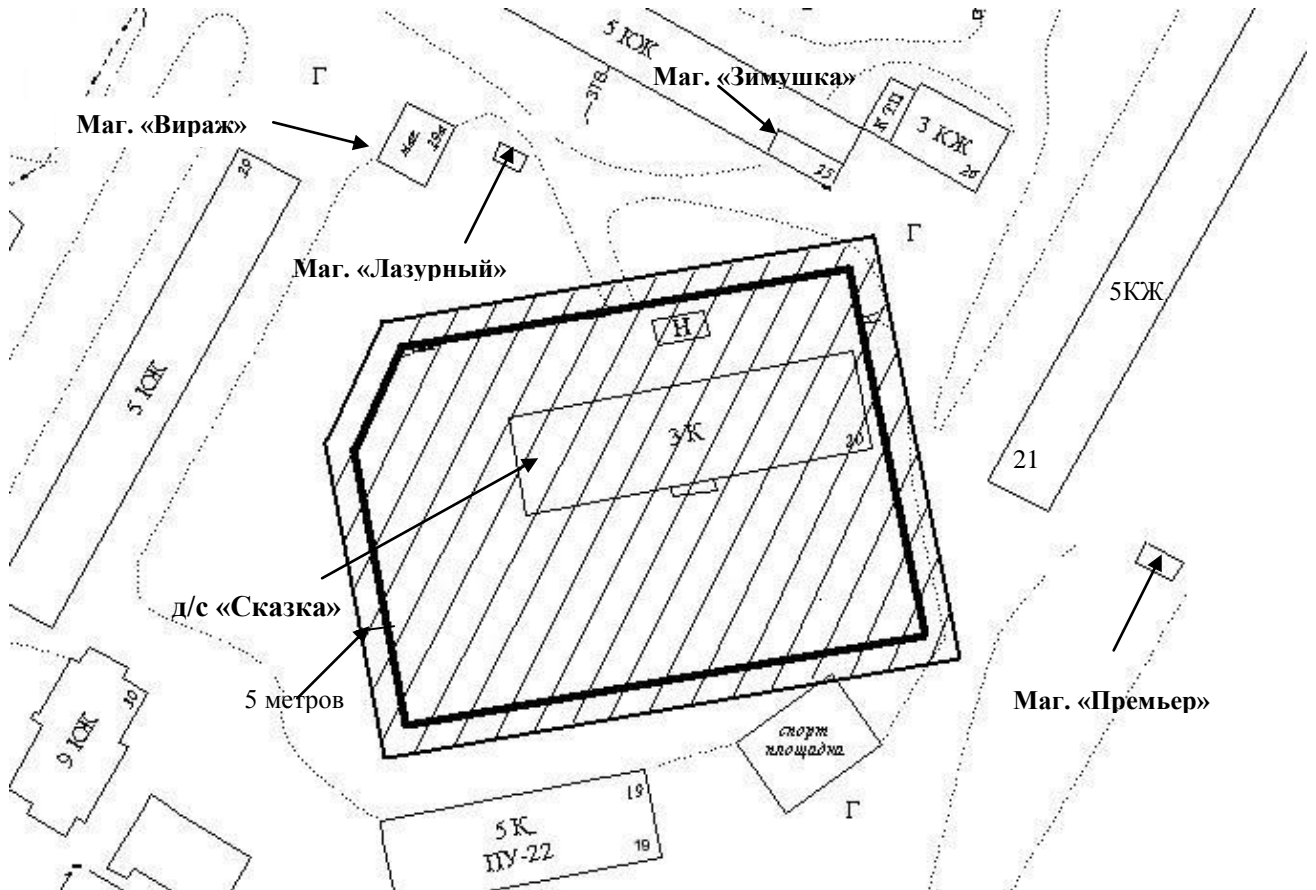
прилегающих территорий, на которых не допускается розничная продажа алкогольной продукции, за исключением розничной продажи алкогольной продукции с содержанием этилового спирта не более чем 16,5 процента объема готовой продукции, осуществляемой организациями, и розничной продажи пива и пивных напитков, осуществляемой индивидуальными предпринимателями, при оказании этими организациями и индивидуальными предпринимателями услуг общественного питания

№ п/п	Наименование учреждения, организации, объекта	Адрес, местонахождения	Номер схемы границ
1	2	3	4
1.	Филиал «Аэропорт «Игарка» Федерального государственного унитарного предприятия «Авиапредприятие «Черемшанка»	Красноярский край, Туруханский район, г. Игарка, о.Игарский, ул. Авиаторов, д. 8	№ 13



## СХЕМА № 1

Границы территории прилегающей к Муниципальному казенному дошкольному образовательному учреждению комбинированного вида «Детский сад «Сказка» города Игарки», на которой не допускается розничная продажа алкогольной продукции

Адрес территории объекта: Красноярский край, Туруханский район, г. Игарка, 1 микрорайон, д.20



### УСЛОВНЫЕ ОБОЗНАЧЕНИЯ

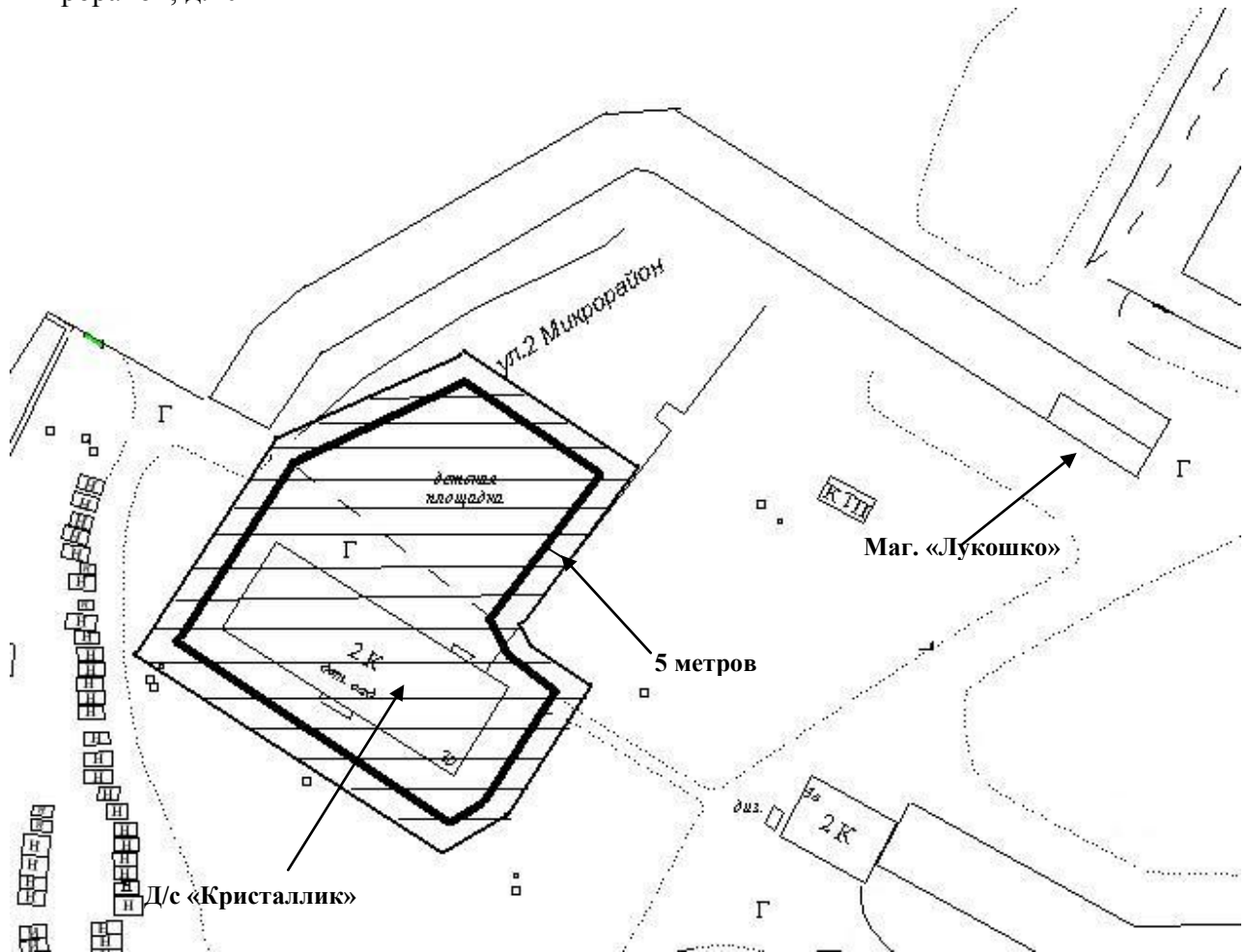
-  - обособленная территория
-  - прилегающая территория, на которой запрещена розничная продажа алкогольной продукции





## СХЕМА № 2

Границы территории прилегающей к Муниципальному казенному дошкольному образовательному учреждению «Детский сад «Кристаллик» общеразвивающего вида с приоритетным осуществлением деятельности по познавательно речевому направлению развития детей» города Игарки, на которой не допускается розничная продажа алкогольной продукции

Адрес территории объекта: Красноярский край, Туруханский район, г. Игарка, 2 микрорайон, д.20



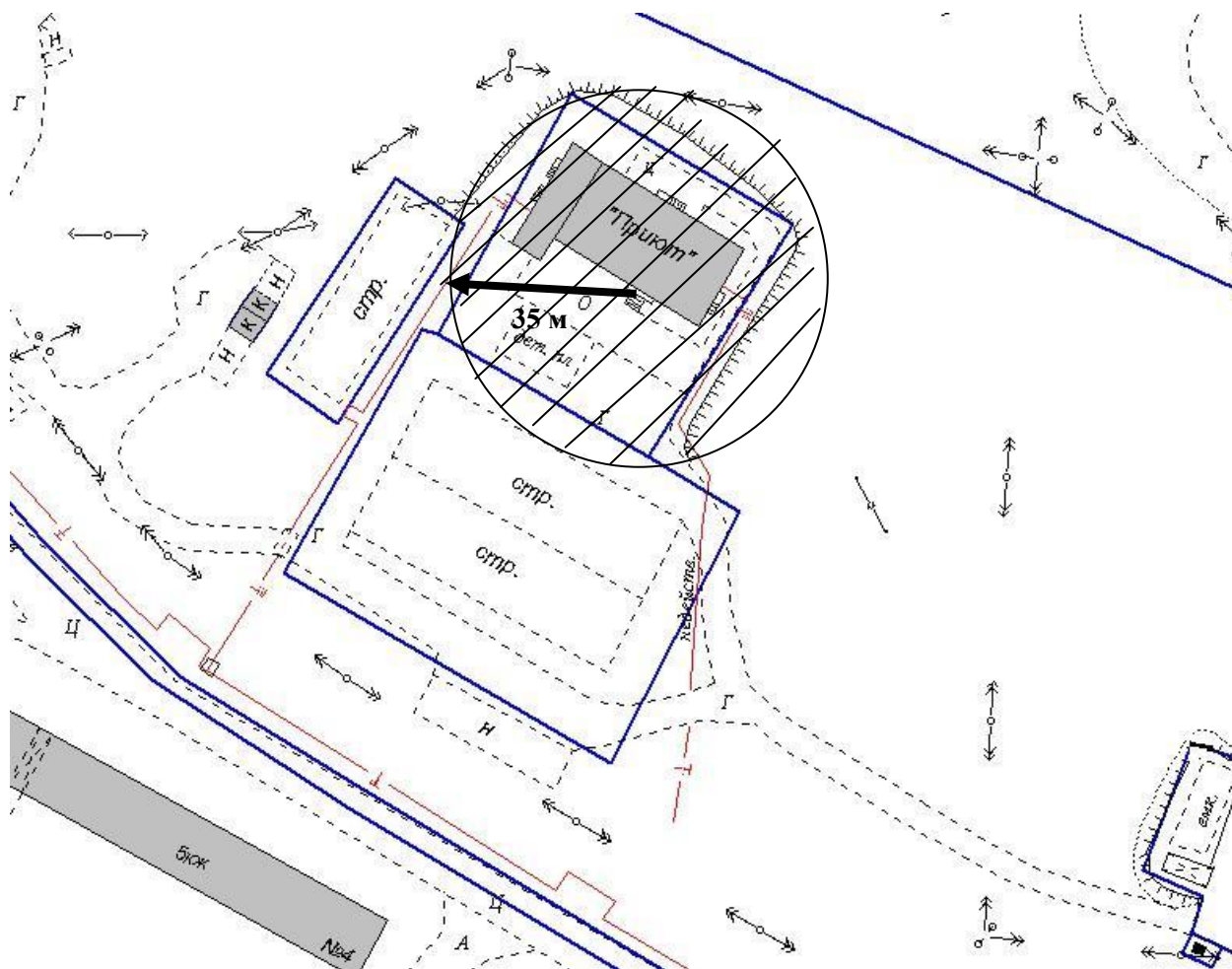
### УСЛОВНЫЕ ОБОЗНАЧЕНИЯ

-  - обособленная территория
-  - прилегающая территория, на которой запрещена розничная продажа алкогольной продукции


### СХЕМА № 3

Границы территории прилегающей к Муниципальному казенному учреждению «Социальный приют для детей и подростков «Забота», на которой не допускается розничная продажа алкогольной продукции

Адрес территории объекта: Красноярский край, Туруханский район, г. Игарка, ул. Геологов, д.3 б



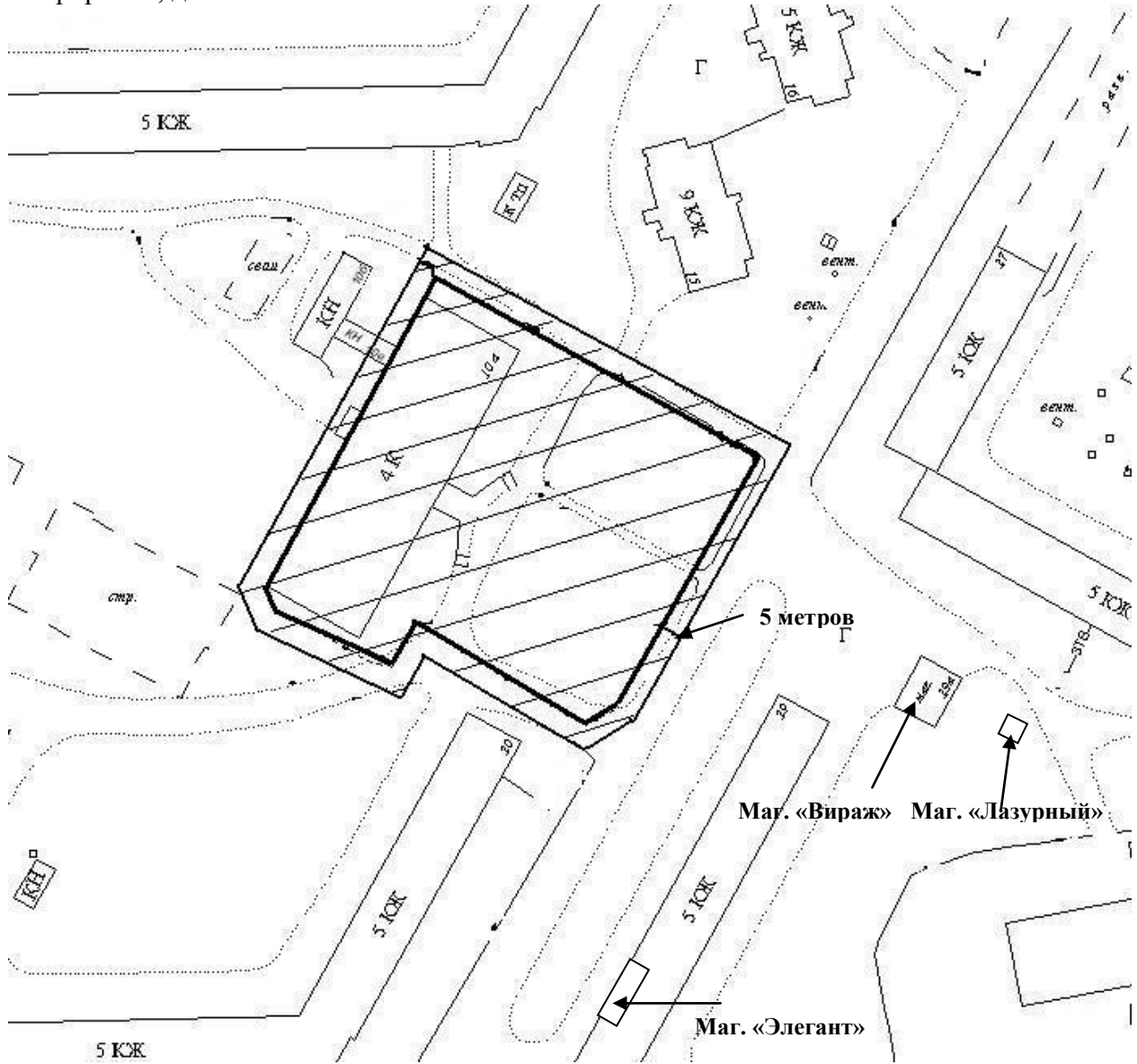
### УСЛОВНЫЕ ОБОЗНАЧЕНИЯ

-  - прилегающая территория, на которой запрещена розничная продажа алкогольной продукции



#### СХЕМА № 4

Границы территории прилегающей к Муниципальному казенному образовательному учреждению «Средняя общеобразовательная школа города Игарки» имени В.П. Астафьева, на которой не допускается розничная продажа алкогольной продукции

Адрес территории объекта: Красноярский край, Туруханский район, г. Игарка, 2 микрорайон, д.10а



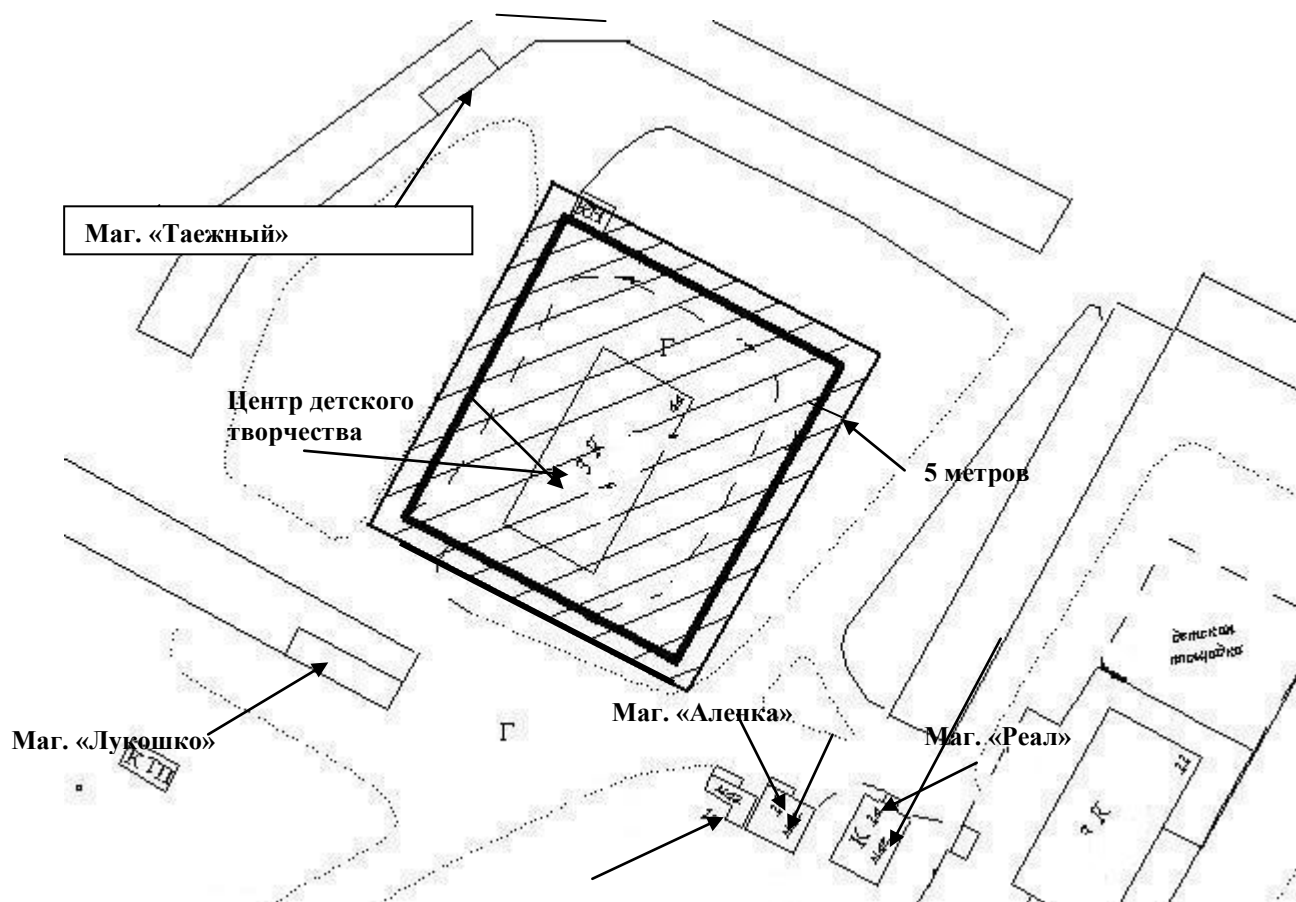
#### УСЛОВНЫЕ ОБОЗНАЧЕНИЯ

-  - обособленная территория
-  - прилегающая территория, на которой запрещена розничная продажа алкогольной продукции



### СХЕМА № 5

Границы территории прилегающей к Муниципальному казенному образовательному учреждению дополнительного образования детей «Центр Детского творчества города Игарки», на которой не допускается розничная продажа алкогольной продукции

Адрес территории объекта: Красноярский край, Туруханский район, г. Игарка, 2 микрорайон, д.4а



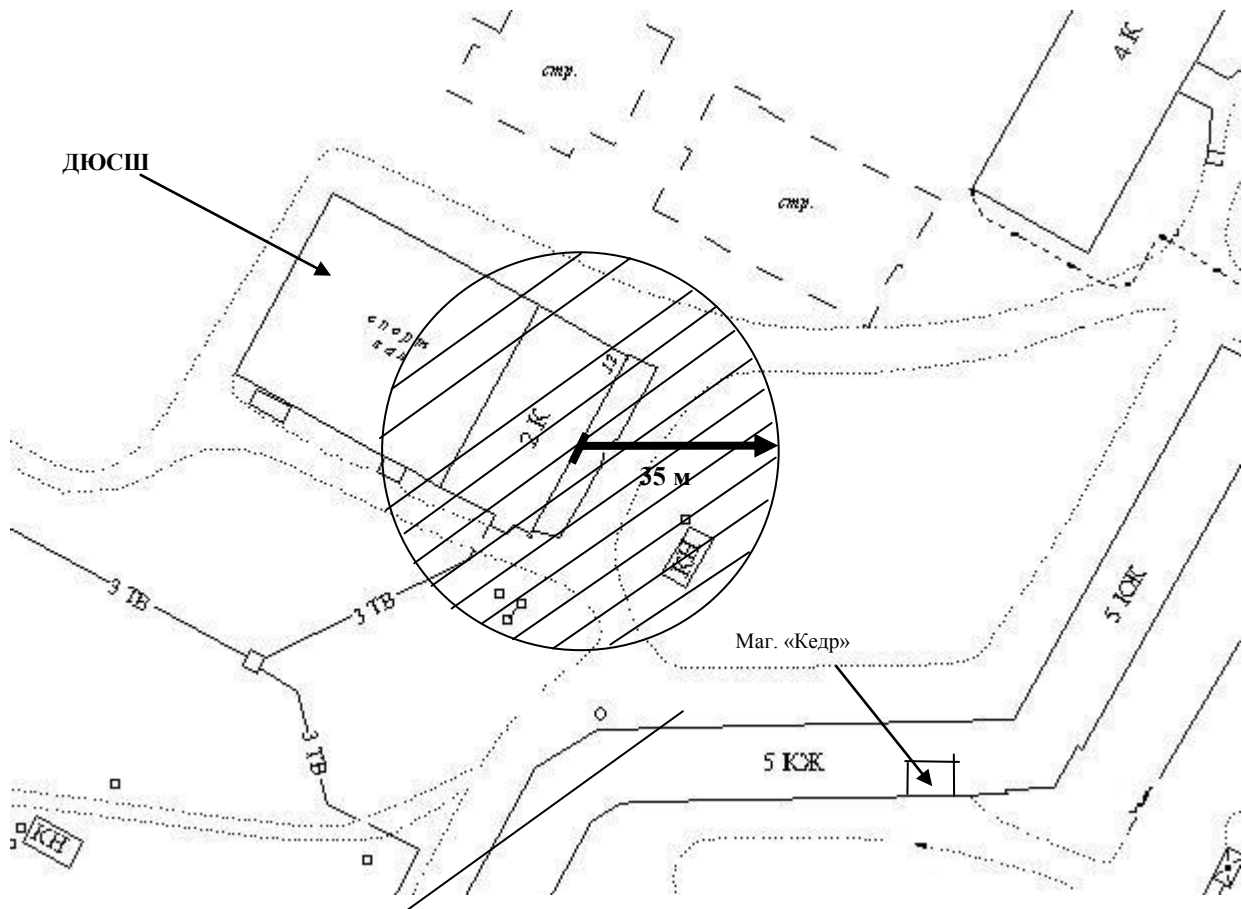
### У С Л О В Н Ы Е    О Б О З Н А Ч Е Н И Я

-  - обособленная территория
-  - прилегающая территория, на которой запрещена розничная продажа алкогольной продукции


### СХЕМА № 6

Границы территории прилегающей к Муниципальному казенному образовательному учреждению дополнительного образования детей «Детско-юношеская спортивная школа города Игарки», на которой не допускается розничная продажа алкогольной продукции

Адрес территории объекта: Красноярский край, Туруханский район, г. Игарка, 2 микрорайон, д.12



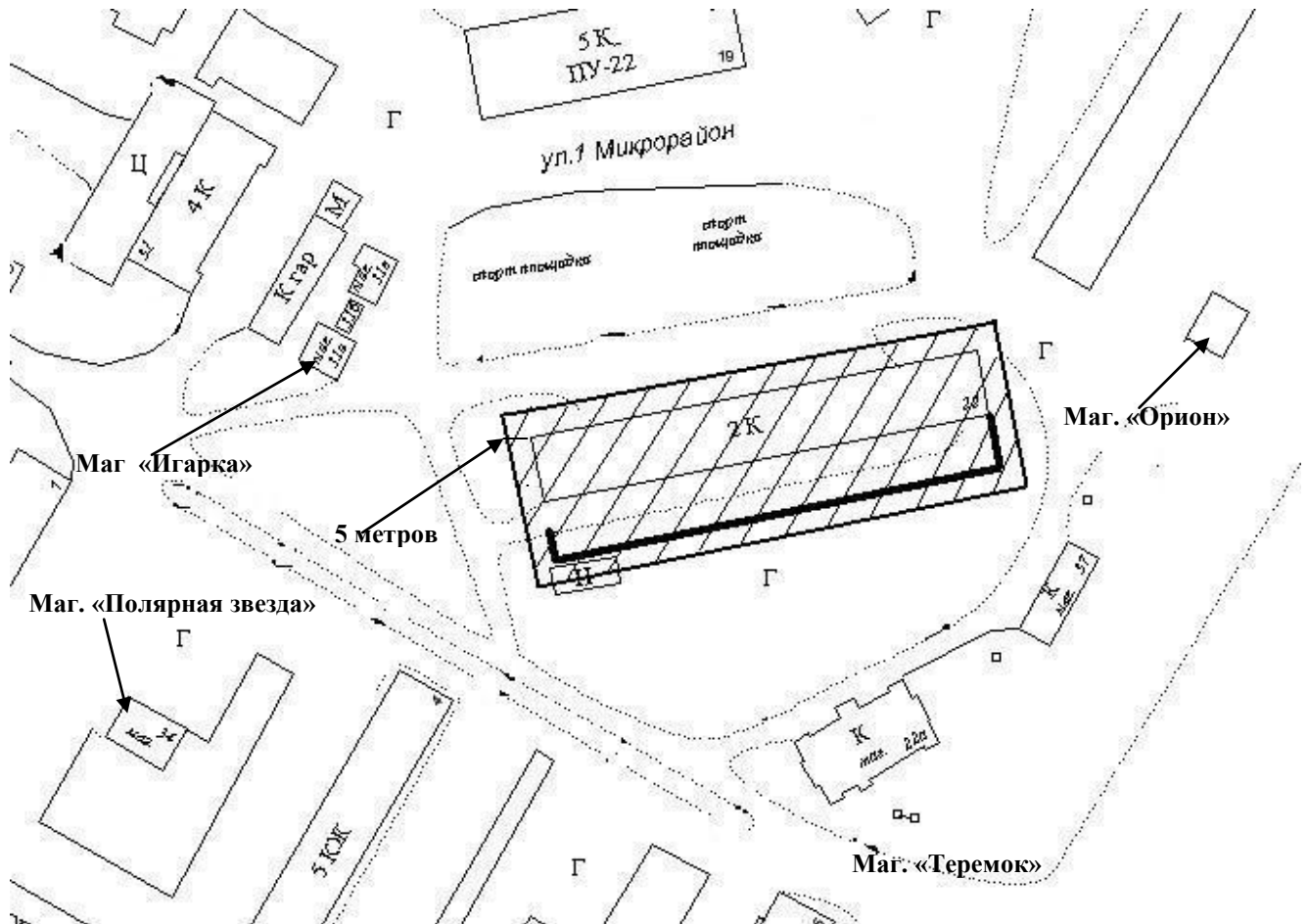
### УСЛОВНЫЕ ОБОЗНАЧЕНИЯ

-  - прилегающая территория, на которой запрещена розничная продажа алкогольной продукции



## СХЕМА № 7

Границы территории прилегающей к Муниципальному казенному образовательному учреждению дополнительного образования детей «Детская школа искусств», на которой не допускается розничная продажа алкогольной продукции

Адрес территории объекта: Красноярский край, Туруханский район, г. Игарка, 1 микрорайон, д.22



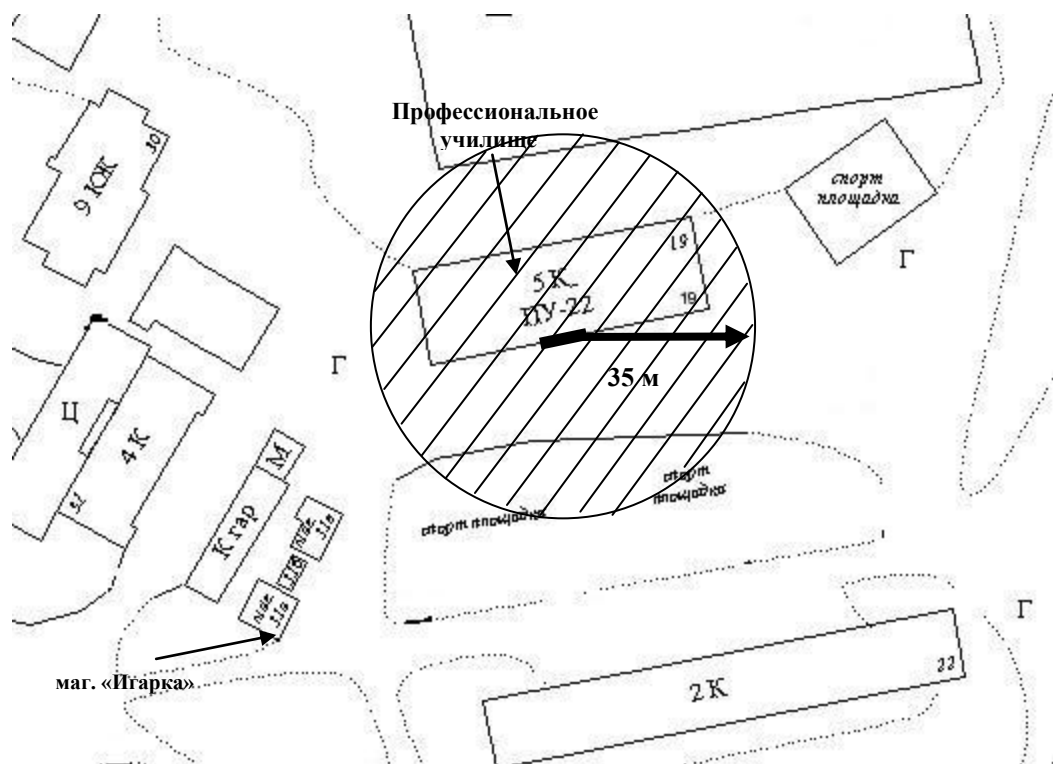
## У С Л О В Н Ы Е    О Б О З Н А Ч Е Н И Я

-  - обособленная территория
-  - прилегающая территория, на которой запрещена розничная продажа алкогольной продукции


## СХЕМА № 8

Границы территории прилегающей к Краевому государственному бюджетному образовательному учреждению начального профессионального образования «Игарский многопрофильный техникум», на которой не допускается розничная продажа алкогольной продукции

Адрес территории объекта: Красноярский край, Туруханский район, г. Игарка, 1 микрорайон, д.19



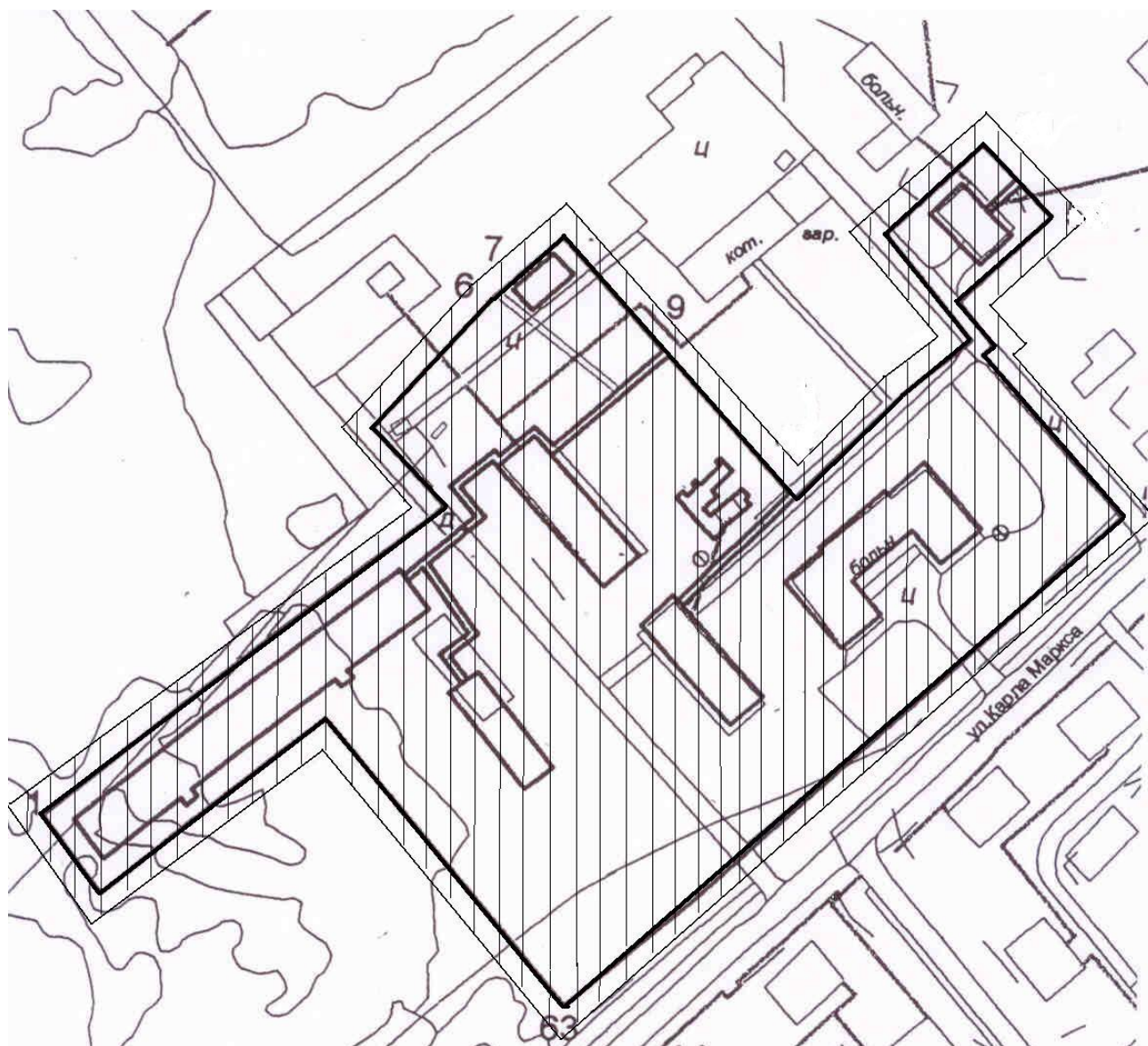
## УСЛОВНЫЕ ОБОЗНАЧЕНИЯ

-  - прилегающая территория, на которой запрещена розничная продажа алкогольной продукции

### СХЕМА № 9

Границы территории прилегающей к Больничному комплексу краевого государственного бюджетного учреждения здравоохранения «Игарская городская больница», на которой не допускается розничная продажа алкогольной продукции

Адрес территории объекта: Красноярский край, Туруханский район, г. Игарка, ул.К.Маркса, 56, больничный комплекс



#### УСЛОВНЫЕ ОБОЗНАЧЕНИЯ



- обособленная территория



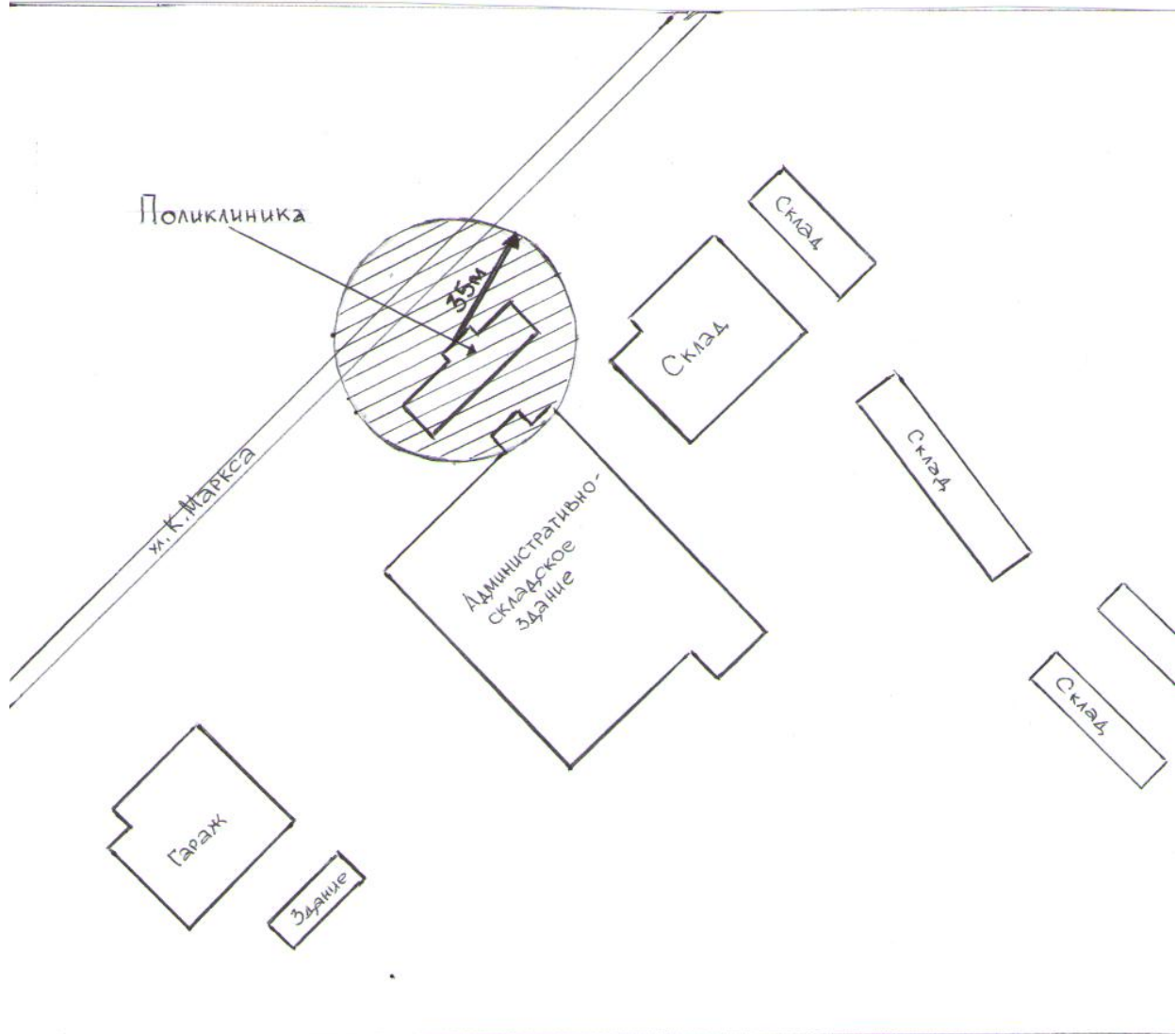
прилегающая территория, на которой  
- запрещена розничная продажа алкогольной продукции



## СХЕМА № 10

Границы территории прилегающей к Поликлинике краевого государственного бюджетного учреждения здравоохранения «Игарская городская больница», на которой не допускается розничная продажа алкогольной продукции

Адрес территории объекта: Красноярский край, Туруханский район, г. Игарка, ул. К.Маркса, 45, поликлиника



### УСЛОВНЫЕ ОБОЗНАЧЕНИЯ

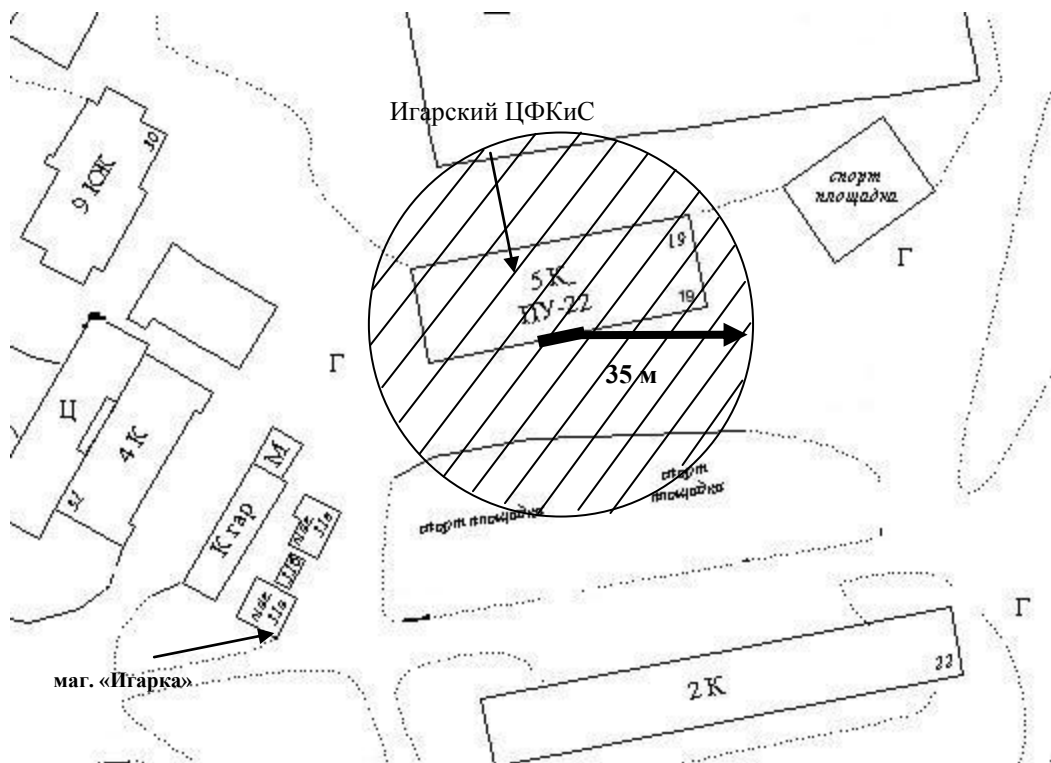


прилегающая территория, на которой  
запрещена розничная продажа алкогольной  
продукции


## СХЕМА № 11

Границы территории прилегающей к Административному помещению Муниципального бюджетного учреждения «Игарский городской центр физической культуры и спорта», на которой не допускается розничная продажа алкогольной продукции

Адрес территории объекта: Красноярский край, Туруханский район, г. Игарка, 1 микрорайон, д.19, административное помещение



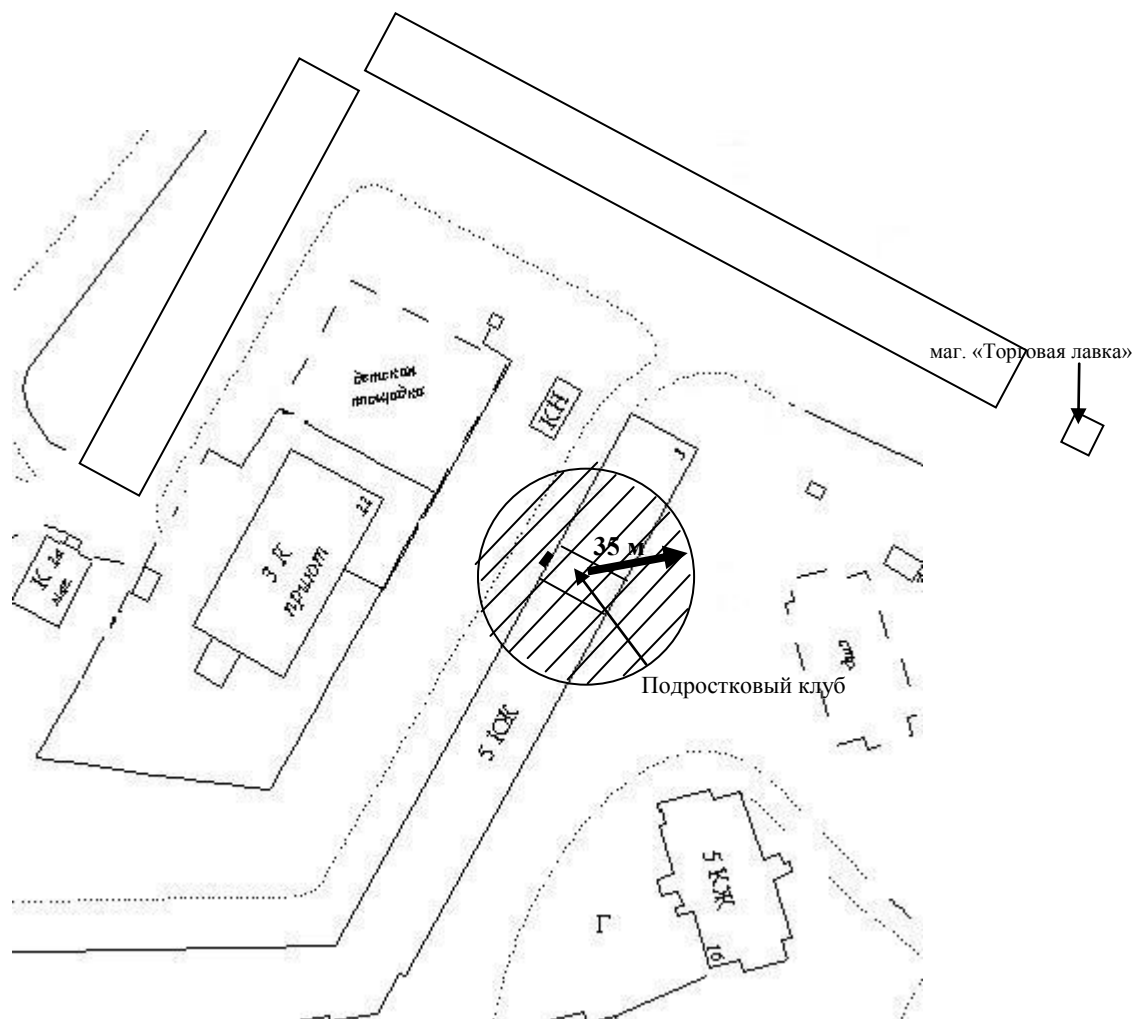
### УСЛОВНЫЕ ОБОЗНАЧЕНИЯ

-  - прилегающая территория, на которой запрещена розничная продажа алкогольной продукции


## СХЕМА № 12

Границы территории прилегающей к Филиалу: Подростковый клуб Муниципального бюджетного учреждения «Игарский городской центр физической культуры и спорта», на которой не допускается розничная продажа алкогольной продукции

Адрес территории объекта: Красноярский край, Туруханский район, г. Игарка, 2 микрорайон, д.3, подростковый клуб



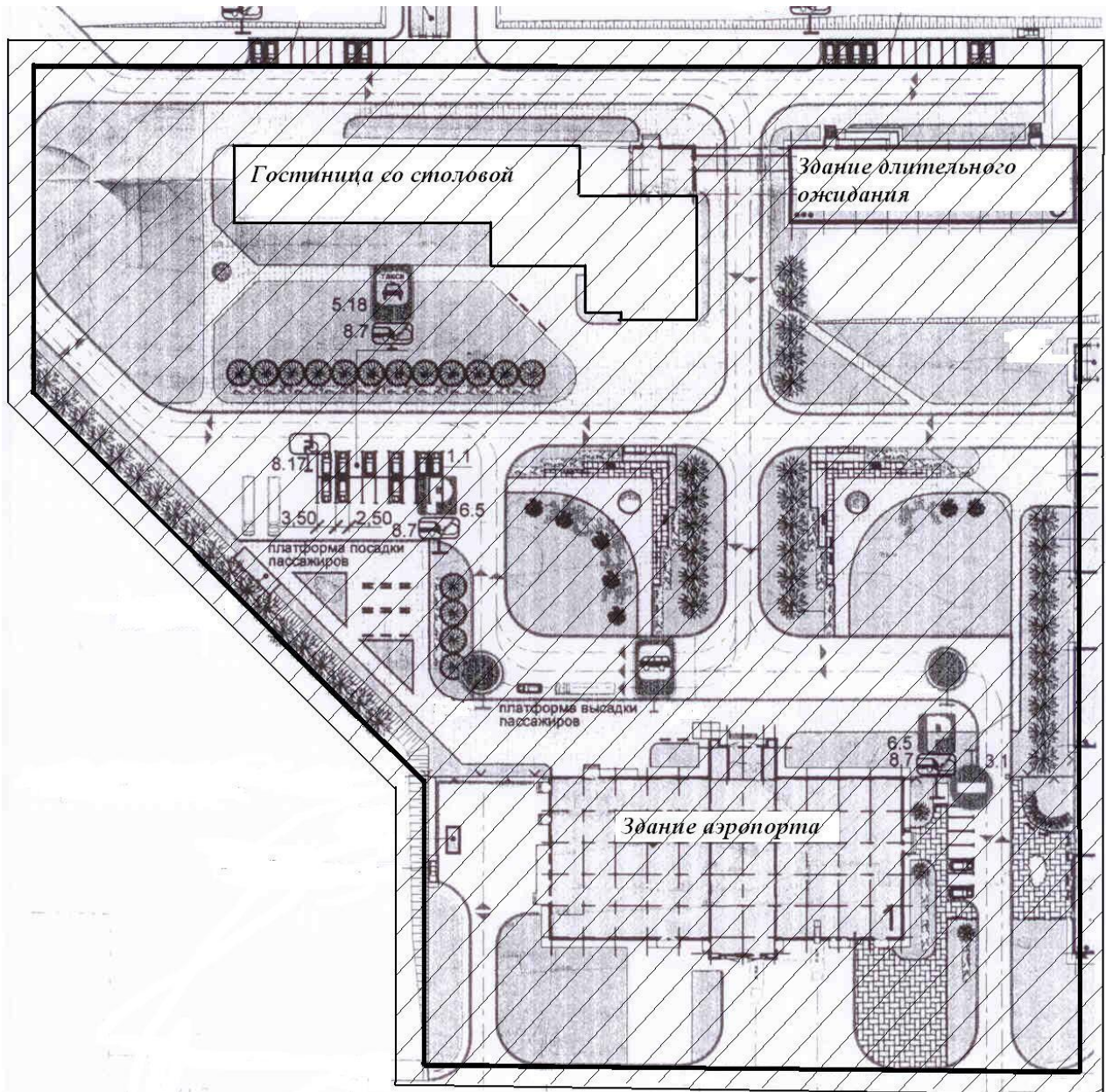
### УСЛОВНЫЕ ОБОЗНАЧЕНИЯ

-  - прилегающая территория, на которой запрещена розничная продажа алкогольной продукции



### СХЕМА № 13

Границы территории прилегающей к Филиалу «Аэропорт «Игарка» Федерального государственного унитарного предприятия «Авиапредприятие «Черемшанка», на которой не допускается розничная продажа алкогольной продукции, за исключением розничной продажи алкогольной продукции с содержанием этилового спирта не более чем 16.5 процента объема готовой продукции, осуществляемой организациями, и розничной продажи пива и пивных напитков, осуществляемой индивидуальными предпринимателями, при оказании этими организациями и индивидуальными предпринимателями услуг общественного питания.

**Адрес территории объекта:** Красноярский край, Туруханский район, г. Игарка, о. Игарский, ул. Авиаторов 8



### УСЛОВНЫЕ ОБОЗНАЧЕНИЯ

-  - обособленная территория
-  - прилегающая территория, на которой запрещена розничная продажа алкогольной продукции